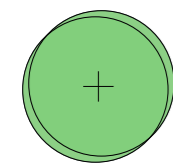


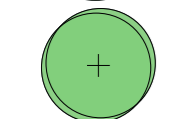
### MERKINNÄT

#### KASVILLISUUS

----- Suunnittelualueen raja




Istutettava puu, iso



Istutettava puu, pieni



Pensasistutus, korkea




Pensasistutus, matala



Nurmipinta


#### PÄÄLLYSTEET



Nurmikivi



Kivituhka



Ajoradan reuna-alue



Maanalainen viivytysjärjestelmä

#### ASEMAKAAVAMERKINNÄT

110+v25

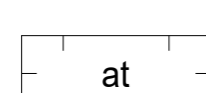
Lukusarja, jossa ensimmäinen luku ilmoittaa sallitun asuunkerroksalan neliömetrimäärän ja toinen luku ainoastaan maanpäälliseksi autosuoja- ja taloustilaksi varattavan kerrosalan neliömetrimäärän.

II

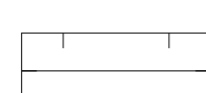
Roomalainen numero osoittaa rakennusten, rakennuksen tai sen osan suurimman sallitun kerrosluvun.



Rakennusala.



Auton säilytyspaikan ja talusrakennuksen rakennusala.



Rakennuksen harjansuuntaa osoittava viiva.



Istutettava alueen osa

A-11 A-11

Merkintä osoittaa sen osan alueen rajasta, johon on istutettava pensasaita tai rakennettava vähintään 1 m korkeinen rakenteellinen aita.

## Tuloskortti

Päivämäärä 1.12.2021

Projekti:

Karvolanmetsäkuja 9 pihasuunnitelma, Haukiluoma, Tampere

(viimeksi tallennettu)

Korttelinumero: 7401

Tonttinumero: 7

### Viherkertoimen laskelma

Viherkerroin	0,95
Tavoitetaso	0,80

Hulevesimäärä m <sup>3</sup>	2,8
------------------------------	-----

Valuma kerroin C	0,5	Ulkopuolella sijaitseva viivytysmäärä m <sup>3</sup>	0,0
------------------	-----	--	-----

Viivytystilavuus tontilla m <sup>3</sup>	2,8
--	-----

Esitettyjen hulevesiratkaisujen viivytystilavuus m <sup>3</sup>	2,7	Jää viivyttämättä m <sup>3</sup>	0,1
---	-----	----------------------------------	-----

Läpäisevä osuus	30 %
-----------------	------

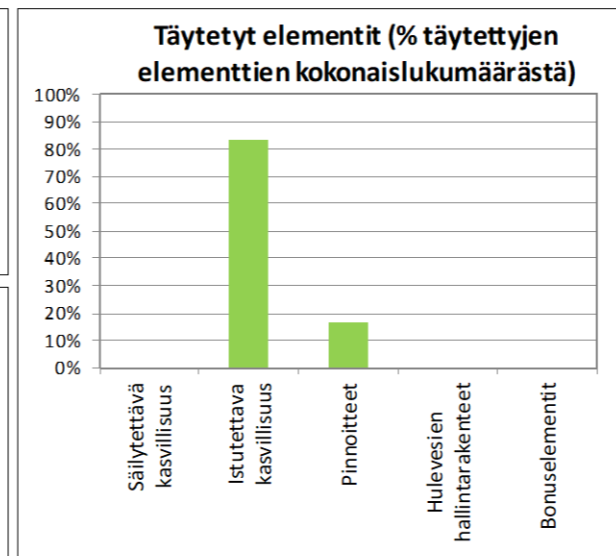
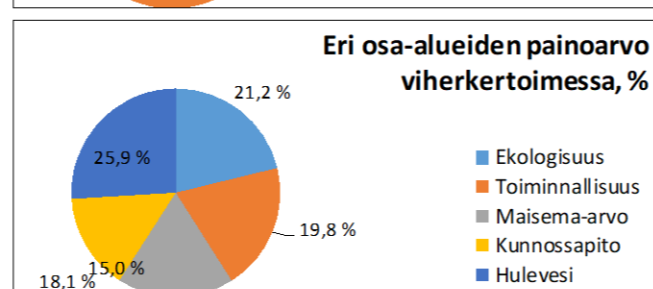
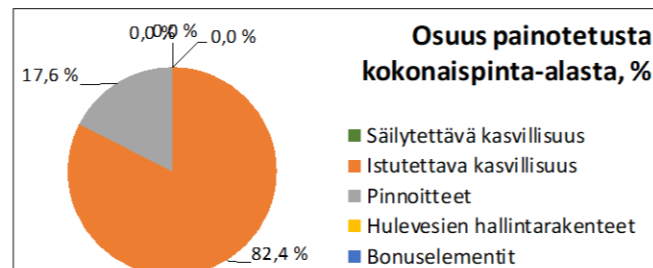
### Viherkertoimeen sisällytetyt elementit

Elementtityyppi	Elementtejä täytetty, kpl	Elementtityypin kokonaislukumäärä, kpl
Säilytettävä kasvillisuus	ei elementtiä!	5
Istutettava kasvillisuus	5	10
Pinnoitteet	1	2
Hulevesien hallintarakenteet	ei elementtiä!	9
Bonuselementit	0	11
<b>Yhteensä</b>	<b>6</b>	<b>37</b>

#### Suosituksset:

- On suositeltavaa lisätä maanpäällisiä (luontopohjaisia) hulevesien hallintarakenteita!
- Täydennysrakentamisalue: On suositeltavaa lisätä vähintään 1 hulevesien hallintarakenteita korvata kaadettavat puut istutettavilla!
- Luonnonsuojelualuetta/vesistöä/luonnonkasvillisuudesta koostuvaa viherkäytävää ≤ 50 m etäisyydellä tontista! On suositeltavaa säilyttää tai istutettaa paikalle ominaista kasvillisuutta tai kerroksellista suojaivyhykettä
- Ei maanpäällisiä hulevesien hallintarakenteita, lisätä vähintään 1kpl

#### Täyttäjän kommentit



LUONNOS 01.12.2021

## TAMPEREEN KAUPUNKI

Haukiluoman Tyvikadun asemakaavan nro 8812 pihasuunnitelma ja viherkerroinlaskelma, ID 5 767 853

PIHASUUNNITELMA 1:200  
VIHERKERROINLASKELMAN TULOSKORTTI

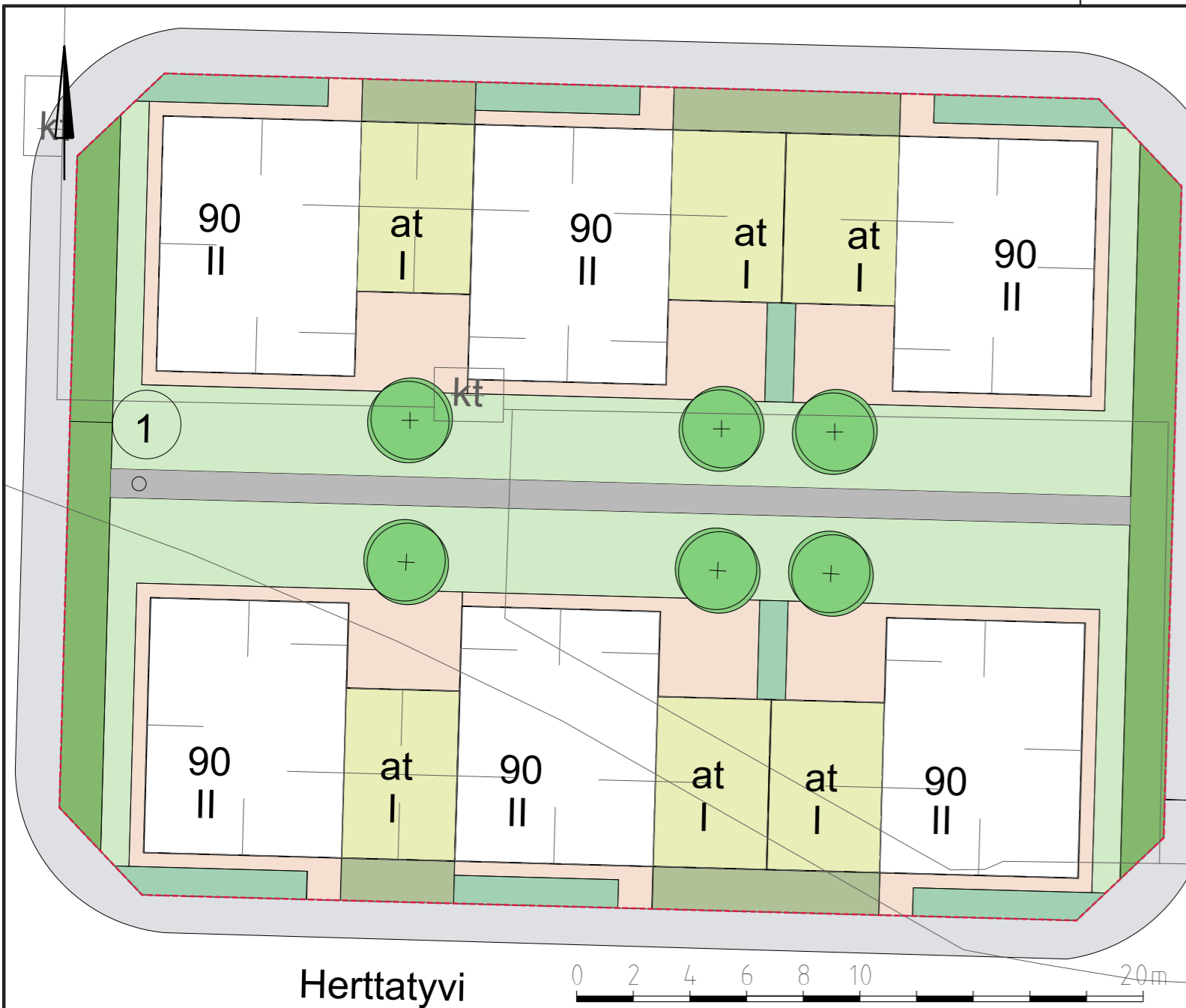
Karvolanmetsäkuja 9, Haukiluoma



Piirt. Katrin Jaason  
Suunn. Katrin Jaason  
Tark. Eija Grönqvist

Muutos  
Tark.  
Hyv.  
Pvm  
Hyv.  
Pvm.  
Korvaa piir.n:o  
Ark.n:o

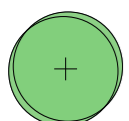
Piir.n:o 102



### MERKINNÄT

#### KASVILLISUUS

--- Suunnittelualueen raja



Istutettava puu, pieni



Pensasistutus, korkea



Pensasistutus, matala



Nurmipinta



Viherkatto

#### PÄÄLLYSTEET



Nurmikivi



Kivituhka



Ajoradan reuna-alue



Viivytyspainanne kiviainespinalla ja ylivuotokaivo

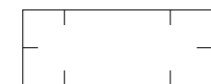
#### ASEMAKAAVAMERKINNÄT

520


Rakennusoikeus kerrosalaneliömetreinä.

II

Roomalainen numero osoittaa rakennusten, rakennuksen tai sen osan suurimman sallitun kerrosluvun.



Rakennusala.



Auton säilytyspaikan ja talousrakennuksen rakennusala.



Rakennuksen harjansuuntaa osoittava viiva.

## Tuloskortti

Päivämäärä 20.10.2021  
(viimeksi tallennettu)

Projekti:

Korttelinumero: 7423

Tonttinumero: 1

### Viherkertoimen laskelma

Viher- kerroin	0,88
Tavoitetaso	0,80

Hulevesimäärä m <sup>3</sup>	6,4
------------------------------	-----

Valuma kerroin C	0,6	Ulkopuolella sijaitseva viivytysmäärä m <sup>3</sup>	0,0
------------------	-----	--	-----

Viivytystilavuusstarve tontilla m <sup>3</sup>	6,4
--	-----

Esitettyjen hulevesiratkaisujen viivytystilavuus m <sup>3</sup>	7,2	Jaa viivytämättä m <sup>3</sup>	0,0
---	-----	---------------------------------	-----

Läpäisemättömän pinnan osuus	40 %
------------------------------	------

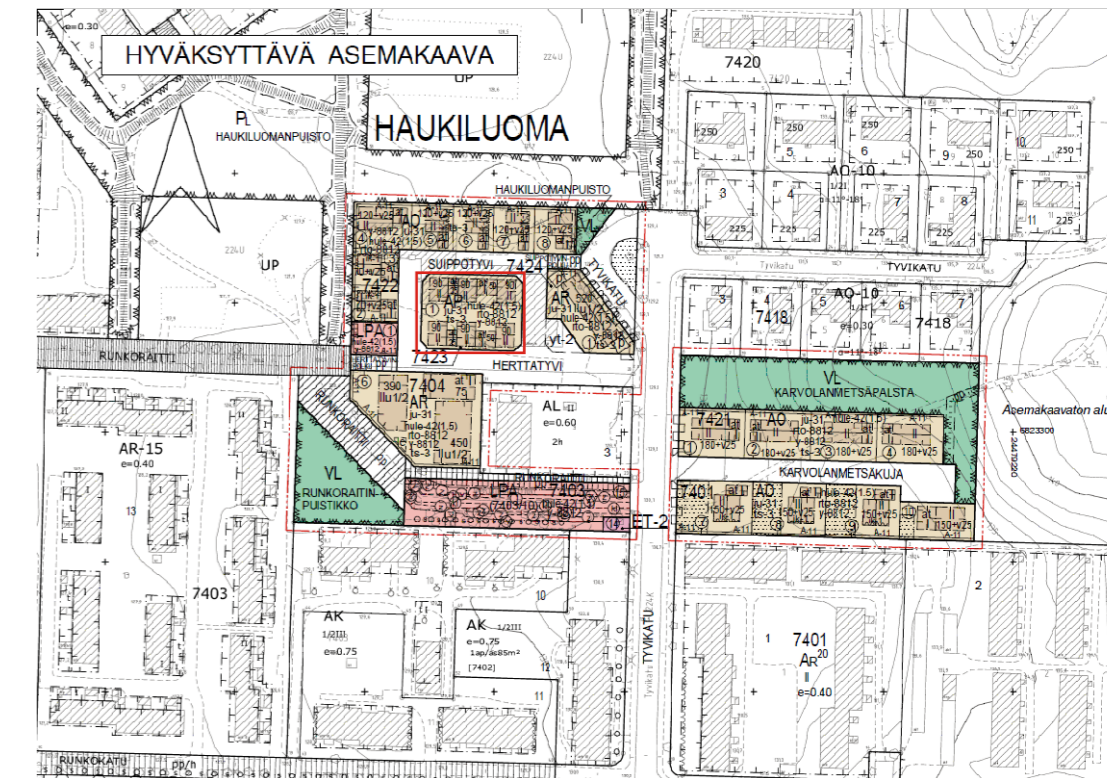
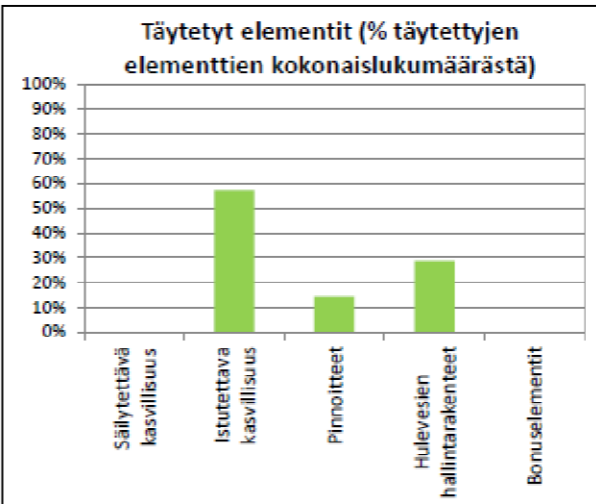
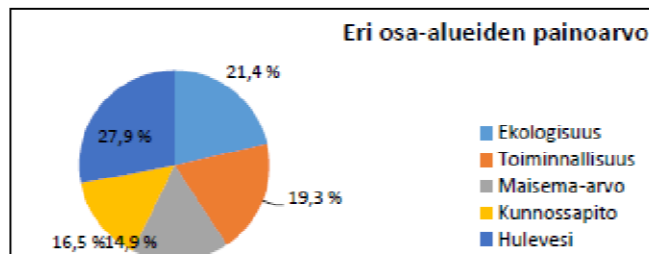
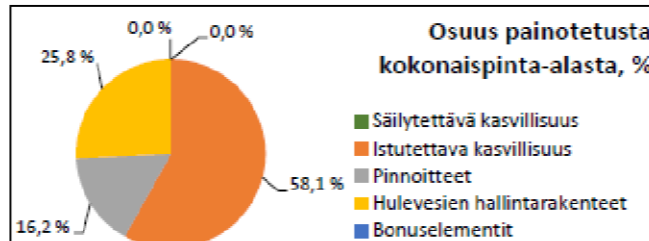
### Viherkertoimeen sisällytetyt elementit

Elementtityyppi	Elementtejä täytetty, kpl	Elementtityypin kokonaislukumäärä, kpl
Säilytettävä kasvillisuus	ei elementtiä!	5
Istutettava kasvillisuus	4	10
Pinnoitteet	1	2
Hulevesien hallintarakenteet	2	9
Bonuselementit	0	11
<b>Yhteensä</b>	<b>7</b>	<b>37</b>

#### Suosituks:

- Täydennysrakentamisalue: On suositeltavaa korvata kaadettavat puut istutettavilla!  
- Luonnonsuojelualuetta/vesistöä/luonnonkasvillisuudesta koostuvaa viherkäytävää ≤ 50 m etäisyydellä tontista! On suositeltavaa säilyttää tai istutettaa paikalle ominaista kasvillisuutta tai kerroksellista suojavajöhykettä

#### Täyttäjän kommentit



LUONNOS 01.12.2021

## TAMPEREEN KAUPUNKI

Haukuluoman Tyvikadun asemakaavan nro 8812 pihasuunnitelma ja viherkerroinlaskelma, ID 5 767 853

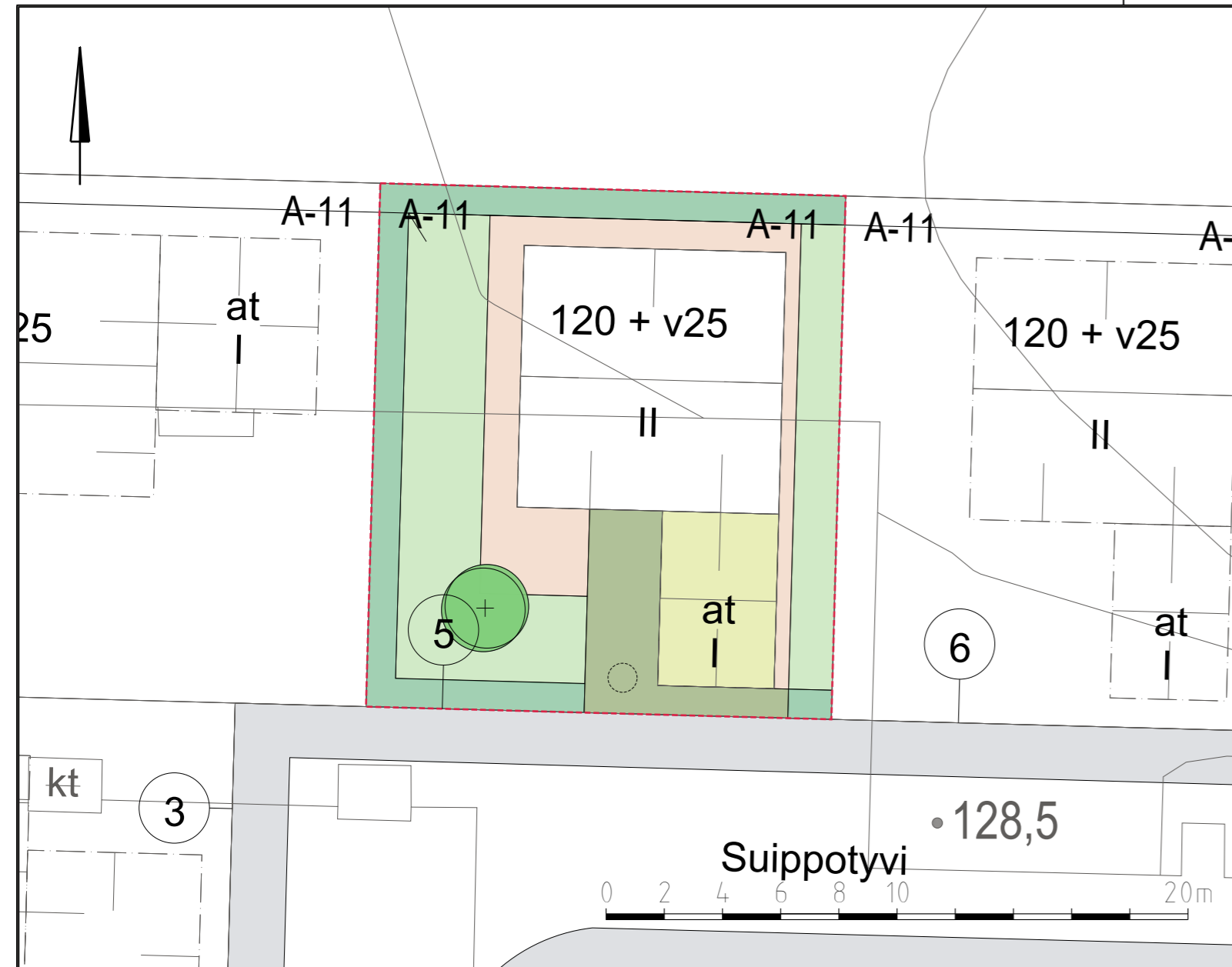
PIHASUUNNITELMA 1:200  
VIHERKERROINLASKELMAN TULOSKORTTI

Herttatyvi 1, Haukuluoma



Piirt. Katrin Jaason  
Suunn. Katrin Jaason  
Tark. Eija Grönqvist

Muutos	
Tark.	
Hyv.	
Pvm	-
Hyv.	
Pvm.	
Korvaa piir.n:o	
Ark.n:o	
Piir.n:o	103



### MERKINNÄT

#### KASVILLISUUS

- Suunnittelualueen raja
- Istutettava puu, pieni
- Pensasistutus, matala
- Nurmipinta
- Viherkatto
- PÄÄLLYSTEET**
- Nurmikivi
- Kivituhka
- Ajoradan reuna-alue
- Maanalainen viivytysjärjestelmä

#### ASEMAKAAVAMERKINNÄT

- 110+v25** Lukusarja, jossa ensimmäinen luku ilmoittaa sallitun asuunkerroksalan neliömetrimäärän ja toinen luku ainoastaan maanpäälliseksi autosuoja- ja taloustilaksi varattavan kerrosalan neliömetrimäärän.
- II** Roomalainen numero osoittaa rakennusten, rakennuksen tai sen osan suurimman sallitun kerrosluvun.
- Rakennusala.
- at** Auton säilytyspaikan ja talousrakennuksen rakennusala.
- Rakennuksen harjansuuntaa osoittava viiva.
- A-11** Merkintä osoittaa sen osan alueen rajasta, johon on istutettava pensasaita tai rakennettava vähintään 1 m korkuinen rakenteellinen aita.

## Tuloskortti

Päivämäärä 1.12.2021  
(viimeksi tallennettu)

Projekti: Suippotyvi 5 pihasuunnitelma, Haukiluoma, Tampere

Korttelinumero: 7422

Tonttinumero: 5

### Viherkertoimen laskelma

Viherkerroin	0,82
Tavoitetaso	0,80

Hulevesimäärä m<sup>3</sup>  
1,5

Valuma kerroin C	Ulkopuolella sijaitseva viivytysmäärä m <sup>3</sup>
0,5	0,0

Viivytystilavuustarve tontilla m<sup>3</sup>  
1,5

Esitettyjen hulevesiratkaisujen viivytystilavuus m <sup>3</sup>	Jää viivytettävä m <sup>3</sup>
1,2	0,3

Läpäsemättömän pinnan osuus  
28 %

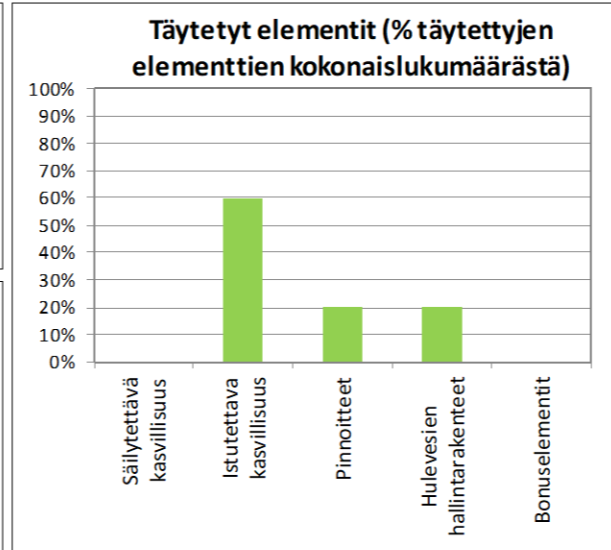
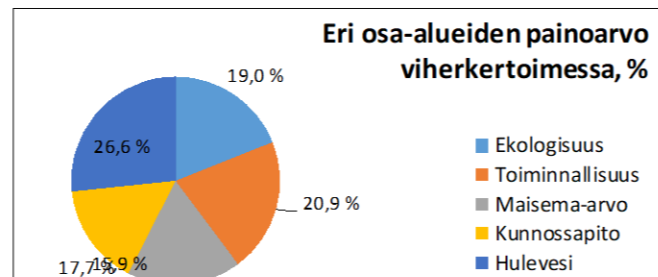
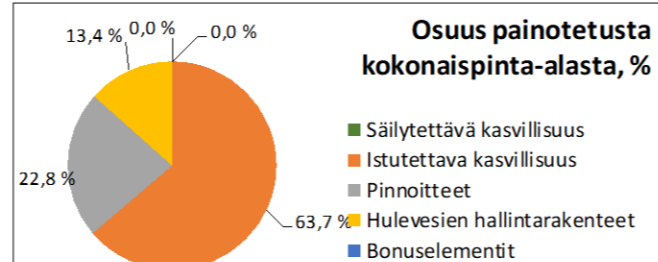
### Viherkertoimeen sisällytetyt elementit

Elementtityyppi	Elementtejä täytetty, kpl	Elementtityypin kokonaislukumäärä, kpl
Säilytettävä kasvillisuus	ei elementtiä!	5
Istutettava kasvillisuus	3	10
Pinnoitteet	1	2
Hulevesien hallintarakenteet	1	9
Bonuselementit	0	11
<b>Yhteensä</b>	<b>5</b>	<b>37</b>

### Suositukses:

- Täydennysrakentamisa-alue: On suositeltavaa korvata kaadettavat puut istutettavilla!
- Luonnonsuojelualuetta/vesistöä/luonnonkasvillisuudesta koostuvaa viherkäytävää ≤ 50 m etäisyydellä tontista! On suositeltavaa säilyttää tai istutettaa paikalle ominaista kasvillisuutta tai kerroksellista suoja-vyöhykettä

### Täyttäjän kommentit



LUONNOS 01.12.2021

## TAMPEREEN KAUPUNKI

Haukiluoman Tyvikadun asemakaavan nro 8812 pihasuunnitelma ja viherkerroinlaskelma, ID 5 767 853

PIHASUUNNITELMA 1:200  
VIHERKERROINLASKELMAN TULOSKORTTI

Suippotyvi 5, Haukiluoma



Piirt. Katrin Jaason  
Suunn. Katrin Jaason  
Tark. Eija Grönqvist

Muutos	
Tark.	
Hyv.	
Pvm	-
Hyv.	
Pvm.	
Korvaa piir.n:o	
Ark.n:o	
Piir.n:o	104

